

PLANTA DE TECHO - SITUACIÓN ACTUAL CON RECORRIDO FOTOGRÁFICO Y UBICACIÓN DE HERRERÍAS

REFERENCIAS:

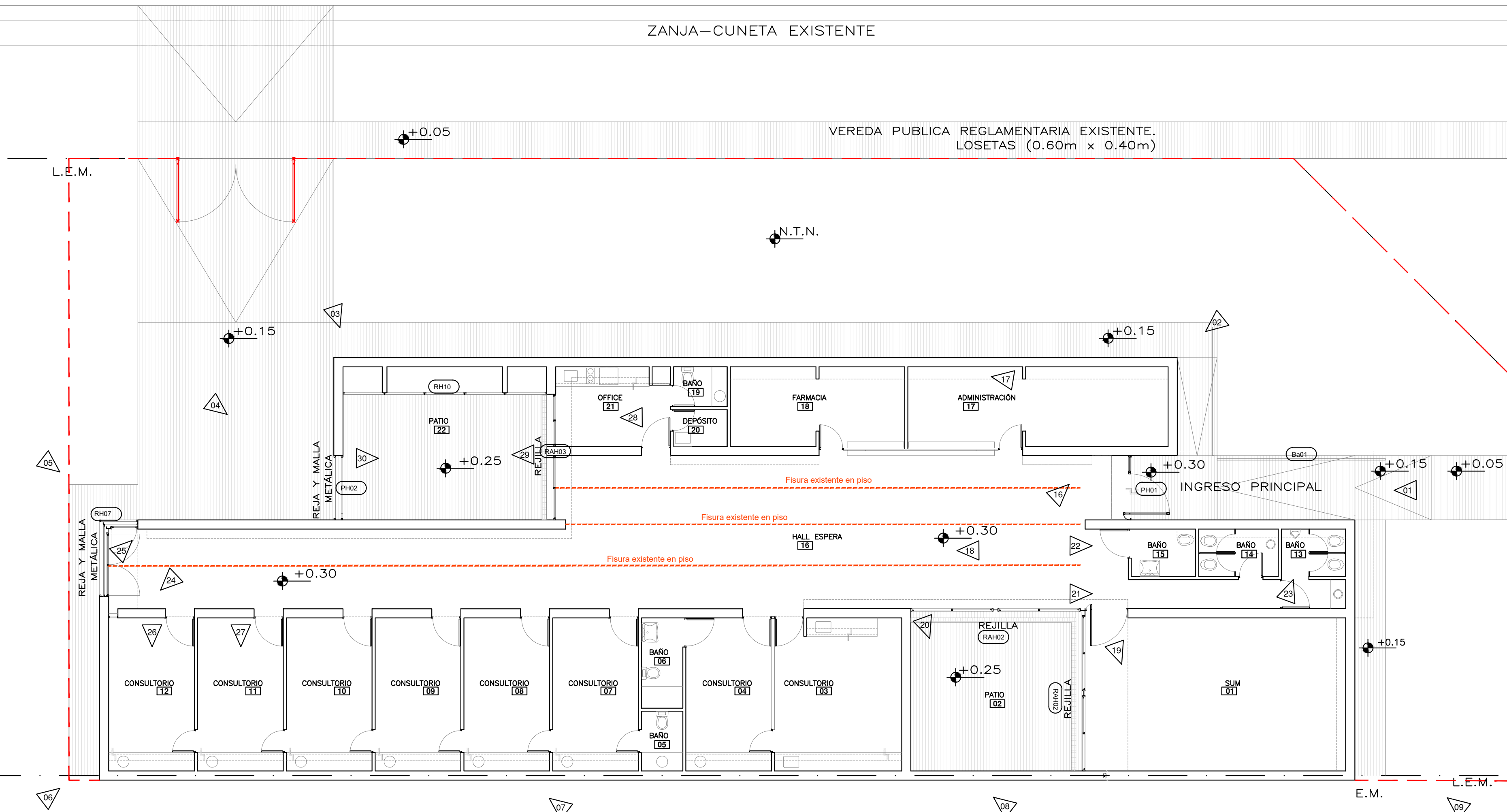
- Recorrido fotográfico de Situación actual en planos IM-01/02
- Herrerías a reacondicionar
- Cerco de obra

+0.00 nivel de cordon de vereda,
otorgado por la autoridad municipal


CALLE PÚBLICA N°22

ZANJA-CUNETETA EXISTENTE

VEREDA PUBLICA REGLAMENTARIA EXISTENTE.
LOSETAS (0.60m x 0.40m)



PLANTA BAJA - SITUACIÓN ACTUAL CON RECORRIDO FOTOGRÁFICO, UBICACIÓN DE HERRERÍAS y CERCO DE OBRA



Santa Fe
PROVINCIA

SECRETARIO DE OBRAS PÚBLICAS Y
HÁBITAT

ARQ. MARCELO PASCUALÓN

SUBSECRETARIO DE
ARQUITECTURA Y OBRAS PÚBLICAS

ARQ. LUCAS CONDAL

DIRECTOR PROVINCIAL DIPAI

ARQ. ANDRÉS FRANCESCONI

SUBDIRECTOR PROVINCIAL DIPAI

ARQ. GUSTAVO LEVRINO

SUBDIRECTOR DE PROYECTOS U. CENTRAL

ARQ. JULIO DURÉ

PROYECTISTA

Di.P.A.I.

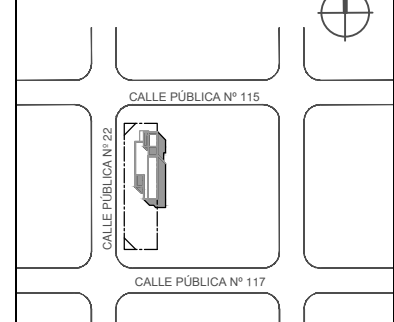
OBRA

**"REFACCIÓN CENTRO DE
SALUD BARRIO LA LOMA -
RECONQUISTA"**

RECONQUISTA - DPTO. ORAL OBLIGADO -
PCIA. DE SANTA FE

DOC. de PROYECTO

UBICACIÓN



ARCHIVO

AR 01-SITUACIÓN
ACTUAL.dwg

ESPECIALIDAD

ARQUITECTURA

PLANO

PLANTA GENERAL Y PLANTA DE
TECHOS

FECHA 06/2024 ESCALA 1:100 REVISIÓN 01

DENOMINACIÓN

AR-01

Todas las medidas se verificarán en obra